




Orientační schéma:


Razítko oprávněné osoby:


Podpis:

Datum:

Revize:	Datum:	Popis:	Kontroloval:
[000]		[Definitivní odevzdání dokumentace]	Ing.arch. Luboš Sejkora

Stavebník/Investor:	<b>Správa železnic, státní organizace</b>	
Adresa:	Dlážděná 1003/7, 110 00 Praha 1	
Zástupce investora:	Stavební správa západ	
Adresa:	Sokolovská 1995/278, 190 00 Praha 9	

Zhotovitel stavby:	<b>SUDOP PRAHA a.s.</b>	
Adresa:	Olšanská 2643/1a, Žižkov, 130 80 Praha 3	
Kontakt:	T: +420 604 236 211 E: lubos.sejkora@ipsumcz.cz	

Zhotovitel objektu:	<b>SUDOP PRAHA a.s.</b>	
Adresa:	Olšanská 2643/1a, Žižkov, 130 80 Praha 3	
Kontakt:	T: +420 604 236 211	
	E: lubos.sejkora@ipsumcz.cz	

Hlavní projektant (HIP):	Specialista:	Odpovědný projektant:	Zpracovatel:
Ing.arch. Luboš Sejkora	Ing. Kristýna Příhodová	Ing.arch. Luboš Sejkora	Ing.arch. Martin Horáček

Název stavby/akce:	<b>Areál HZS Cheb</b> <b>Vrázova ulice, k.ú. Cheb</b> <b>parc.č. 1393/12, 1399/17, 1404/4</b>	Označení (S-kód): S631900075
		Označení zhotovitele: 20360200

Název části:	Pozemní objekty budov	Označení části:
--------------	-----------------------	-----------------

Název objektu:	<b>SITUAČNÍ VÝKRESY</b>	Označení objektu/komplexu:
----------------	-------------------------	----------------------------

Název přílohy:	<b>C.4 Koordinační vytyčovací výkres</b>	Číslo přílohy: <b>C.4.1</b>
Název dílčí části přílohy:	<b>C.4.1 Seznam souřadnic</b>	Paré:

Kraj:	Katastrální území:	TUDU:
Karlovarský	Cheb [620919]	

Stupeň dokumentace:	Datum zpracování:	Formáty:	Měřítko:
PDPS	28.02.2023		

S-kód:										Stupeň dokumentace:					Část:					Objekt:										Podobjekt:					Příloha:					Revize:				
1	2	3	4	5	6	7	8	9	10	11	12	13	14	15	16	17	18	19	20	21	22	23	24	25	26	27	28	29	30	31	32	33	34	35	36	37	38	39	40	41	42	43		
[Prostor pro další informace]																																												